

ROMÂNIA



MINISTERUL AFACERILOR INTERNE
INSTITUȚIA PREFECTULUI – JUDEȚUL SUCEAVA

NESECRET
Nr.11009/20/2
Nr. ex:1
Data: 05.07.2021

TOATE PRIMĂRIILE DIN JUDEȚUL SUCEAVA

În atenția doamnei/domnului Primar


Prin prezenta, vă facem cunoscut că pentru județul Suceava, Institutul Național de Hidrologie și Gospodărire a Apelor, a emis o atenționare hidrologică:

COD GALBEN pentru perioada **05.07.2021 ora 12:00 – 06.07.2021 ora 24:00**, pentru bazinele hidrografice din județul Suceava, conform hărții atașate.

Vă anexăm la prezenta Avertizarea Hidrologică nr.72 din 05.07.2021, sens în care vă solicităm să monitorizați cursurile de apă, conform hărților de risc la inundații.

În legătură cu eventualele situații deosebite generate de fenomenele hidrologice veți informa cu maximă operativitate I.S.U. „BUCOVINA” al județului Suceava la fax nr. 0230/524432 sau telefon 0230/524426.

Cu stimă,



PREFECT,
Iulian CIMPOEȘU

Nr. 189624/DMRISB/05.07.2021

DIRECȚIA MANAGEMENTUL RISCULUI LA INUNDAȚII ȘI SIGURANȚA
BARAJELOR

CENTRUL OPERATIV PENTRU SITUAȚII DE URGENȚĂ

Către PREFECTURILE JUDEȚELOR:

- BACĂU, BOTOȘANI, BUZĂU, CONSTANȚA, COVASNA, GALAȚI,
HARGHITA, IAȘI, NEAMȚ, PRAHOVA, SUCEAVA, TULCEA, VASLUI și
VRANCEA (14 prefecturi) - COD GALBEN

- BACĂU, CONSTANȚA, GALAȚI, IAȘI, NEAMȚ, TULCEA, VASLUI și
VRANCEA (8 prefecturi) - COD PORTOCALIU

MESAJ PRIVIND FENOMENE HIDROLOGICE PERICULOASE

Tipul mesajului: **AVERTIZARE HIDROLOGICĂ Nr. 72**

Sursa: Institutul Național de Hidrologie și Gospodărire a Apelor
(I.N.H.G.A.)

Ziua/luna/anul: 05.07.2021, ora: 11:30

Fenomene vizate: scurgeri importante pe versanți, torenți și pâraie,
viituri rapide pe râurile mici cu posibile efecte de inundații locale și
creșteri de debite și niveluri pe unele râuri din bazinele hidrografice
menționate, cu posibile depășiri ale COTELOR DE APĂRARE

Bazine afectate: Siret, Prut și râurile din Dobrogea

Durata avertizării: 05.07.2021 ora 12:00 - 06.07.2021 ora 24:00

Textul mesajului:

Având în vedere situația hidrometeorologică actuală și prognoza
meteorologică pentru următoarele 24 de ore, se actualizează
Atenționarea Hidrologică nr. 71 din 04.07.2021, după cum urmează:

COD GALBEN

În intervalul 05.07.2021 ora 12:00 - 06.07.2021 ora 24:00 pe râurile
din bazinele hidrografice: Suceava - bazin superior și afluenți bazin
mijlociu și inferior (județul Suceava), Moldova - bazin superior și
afluenți bazin mijlociu și inferior (județele: Suceava și Neamț),
Bistrița - bazin superior și afluenți bazin mijlociu și inferior (județele:
Suceava, Neamț, Harghita și Bacău), Trotuș - bazin superior și afluenți
bazin mijlociu și inferior (județele: Harghita, Neamț, Bacău și
Vrancea), Putna - bazin superior și afluenți bazin mijlociu și inferior
(județul Vrancea), Rm. Sărat - bazin superior și afluenți bazin mijlociu

și inferior (județele: Buzău și Vrancea), Buzău - afluenții aferenți sectorului aval Ac. Siriu (județele: Covasna, Buzău și Prahova), Bârlad (județele: Neamț, Iași, Vaslui, Bacău, Vrancea și Galați), Siret - afluenții mici aferenți sectorului aval confluență cu râul Moldova (județele: Neamț, Iași, Bacău, Vrancea și Galați), Prut - afluenții aferenți sectorului aval S.H. Oroftiana (județele: Botoșani, Iași, Vaslui și Galați) și râurile din Dobrogea (județele: Constanța și Tulcea).



COD PORTOCALIU

În intervalul 05.07.2021 ora 12:00 - 06.07.2021 ora 12:00 pe râurile din bazinele hidrografice: Bârlad (județele: Neamț, Iași, Vaslui, Bacău, Vrancea și Galați), Siret - afluenții mici aferenți sectorului aval confluență cu râul Moldova (județele: Neamț, Iași, Bacău, Vrancea și Galați), Prut - afluenții aferenți sectorului aval confluență cu râul Jijia (județele: Iași, Vaslui și Galați) și râurile din Dobrogea (județele: Constanța și Tulcea).


Se ridică începând cu data de 05.07.2021 ora 12:00 Avertizarea Hidrologică din celelalte bazine hidrografice avertizate anterior.

Harta cu codurile se anexează.

Se menționează că fenomenele hidrologice periculoase se pot produce și pe afluenții de grad inferior ai râurilor marcate pe hartă.


În funcție de evoluția fenomenelor hidrometeorologice vom reveni cu actualizarea prognozei hidrologice.

Se impune urmărirea evoluției situației hidrometeorologice, în conformitate cu „Regulamentul privind gestionarea situațiilor de urgență generate de fenomene hidrometeorologice periculoase având ca efect producerea de inundații, secetă hidrologică precum și incidente/accidente la construcții hidrotehnice, poluări accidentale ale cursurilor de apă și poluări marine în zona costieră.”

 **COD GALBEN:** Risc de viituri sau creșteri rapide ale nivelului apei, care necesită o vigilență sporită în cazul desfașurării unor activități expuse la inundații.

Se pot produce scurgeri importante pe versanți, torenți, pâraie și viituri rapide pe râurile mici cu posibile efecte de inundații locale.

În secțiunile monitorizate hidrometric, se pot produce depășiri ale COTEI DE ATENȚIE/Fazei I de apărare.

 **COD PORTOCALIU:** Risc de viituri majore generatoare de revărsări importante, care pot conduce la inundarea de gospodării și obiective social - economice. De asemenea, se pot produce scurgeri importante pe versanți, torenți, pâraie și viituri rapide pe râurile mici cu posibile efecte severe de inundații locale.

În secțiunile monitorizate hidrometric, se pot produce depășiri semnificative ale COTEI

DE INUNDAȚIE/FAZEI a II-a de apărare (mai mari de 20-30 cm). Din cauza intensității deosebite a fenomenelor hidrologice prevăzute a fi periculoase, se pot înregistra pagube economice însemnate și poate fi pusă în pericol viața oamenilor.

■ **COD ROȘU:** Risc de inundații majore care poate necesita adoptarea unor măsuri deosebite pentru evacuarea oamenilor și bunurilor, impunerea de restricții la folosirea podurilor și căilor de transport, exploatarea construcțiilor hidrotehnice, altele.

În secțiunile monitorizate hidrometric, se pot produce depășiri semnificative ale COTELOR DE PERICOL / Fazei a III - a de apărare (mai mari de 20-30 cm). Din cauza intensității majore a fenomenelor hidrologice prevăzute a fi periculoase, se pot înregistra pagube economice însemnate și poate exista un risc semnificativ pentru viața oamenilor.

**Director,
Simona Olimpia NEGRU
Șef Centru Operativ**

**Dispecer,
Marius ABABI**